


**SISTEMAS**

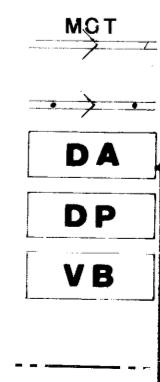
**1.COMUNICACIONES**

- RED INTERURBANA PRINCIPAL
- RED URBANA
- CAÑADAS O COLADAS
- RED FERROVIARIA
- TRENES Y OTROS TRANSPORTES
- PORTUARIO



**2.SERVICIOS TECNICOS**

- CANALES DE ABASTECIMIENTO
- CANALES DE REGADIO
- DEPOSITOS DE AGUA
- DEPURADORAS
- VERTEDEROS DE BASURAS
- REDES ELECTRICAS



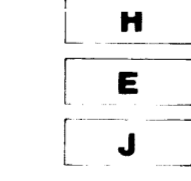
**3.ESPACIOS LIBRES**

- PARQUES PUBLICOS



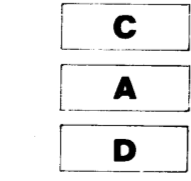
**4.EQUIPAMIENTO**

- SANITARIO Y ASISTENCIAL
- EDUCATIVO
- DEPORTIVO



**5.SERVICIOS PUBLICOS**

- CEMENTERIOS
- ADMINISTRACION
- PROTECCION Y DEFENSA



RECTIFICACION	SITUACION	FECHA
MODIFICACIONES SUSTANCIALES	CALBLANQUE	21-3-1.987
MODIFICACIONES SUSTANCIALES	AUTOVIA C.A	MARZO 1.992
DELIMITACION SECTOR-RECURSO	P.P.PLAYA PARAISO	20-4-1.984

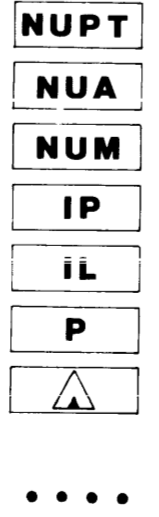
**ESTRUCTURA**

**1.AREAS DE PROTECCION**




**2.AREAS DE PRODUCCION**

- AGRICOLA
  - TRASVASE
  - CULTIVO TRADICIONAL
- MINERA
- INDUSTRIAL
  - PESADA
  - LIGERA Y MEDIA
  - PORTUARIA
- TURISTICA (CAMPING)
- LIMITE DE AREAS DE PROTECCION




• YACIMIENTO ARQUEOLOGICO



**CLASIFICACION DEL SUELO**

- 1.URBANO
- 2.URBANIZABLE PROGRAMADO
- 3.URBANIZABLE NO PROGRAMADO
- 4.NO URBANIZABLE

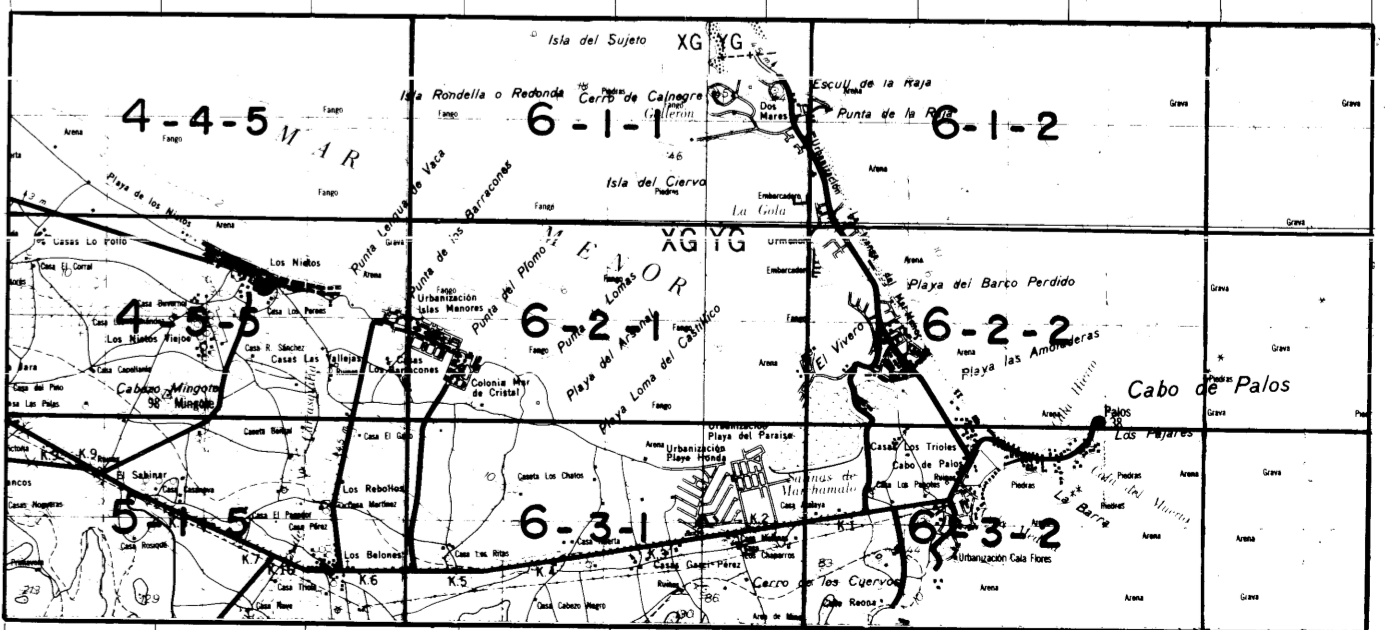


- NUCLEOS RURALES
- PROTECCION ECOLOGICO AMBIENTAL
- PROTECCION Y MEJORA DEL PAISAJE
- AREA FORESTAL Y MONTAÑOSA
- FRANJA COSTERA DEL MAR MENOR
- REGADIO DEL TRASVASE
- AGRICOLA DE CULTIVO TRADICIONAL
- AREAS DE ACAMPADA
- AREAS DE MINERIA
- LIMITE DE SUELO CLASIFICADO
- LIMITE DE SECTORES
- 5.PROTECCION DE CAUCES Y COMUNICACIONES
  - RAMBLAS Y COSTAS
  - COMUNICACIONES



EXCMO. AYUNTAMIENTO DE CARTAGENA

PLAN GENERAL MUNICIPAL DE ORDENACION



ESTRUCTURA TERRITORIAL Y CLASIFICACION DEL SUELO

OFICINA MUNICIPAL DEL PLAN GENERAL

CONCEJAL DIRECTOR DELEGADO TECNICO

JEFE DE LA OFICINA

ESCALA: 1:5000

Nº DE PLANO: 6-3-1

ENERO 85